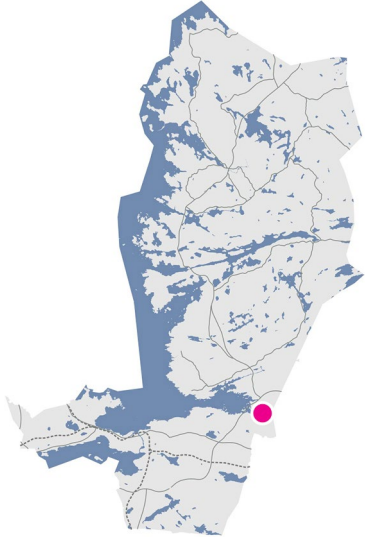


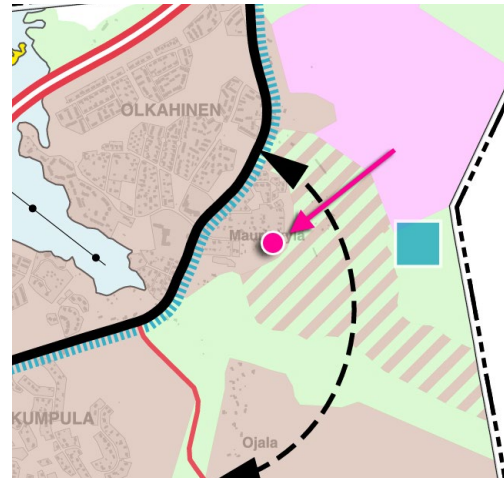
# Kiinteistö 837-505-4-53

## Sijainti



## Ote kaupunginvaltuuston 15.5.2017 hyväksymästä Kantakaupungin yleiskaavasta 2040

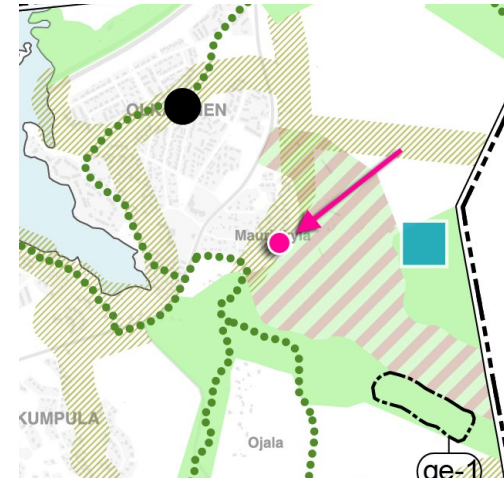
Kartta 1 Yhdyskuntarakenne



### ASUMISEN ALUE

Alue varataan pääosin asumiselle sekä sitä palveleville toiminnoille, mm. virkistys- ja suojaviheralueille, lähipalveluille sekä nykyiselle ja uudelle ympäristöhäiriötä aiheuttamattomalle elinkeinotoiminnalle. Alueelle sijoittuvien yksityisten rakentamishankkeiden yhteydessä varaudutaan tarvittaessa julkisten palvelujen tarvitsemiin tilavarauksiin. Alueen suunnittelussa tulee kiinnittää huomioita kulttuuriympäristön arvoihin.

Kartta 2 Viherympäristö ja vapaa-ajan palvelut

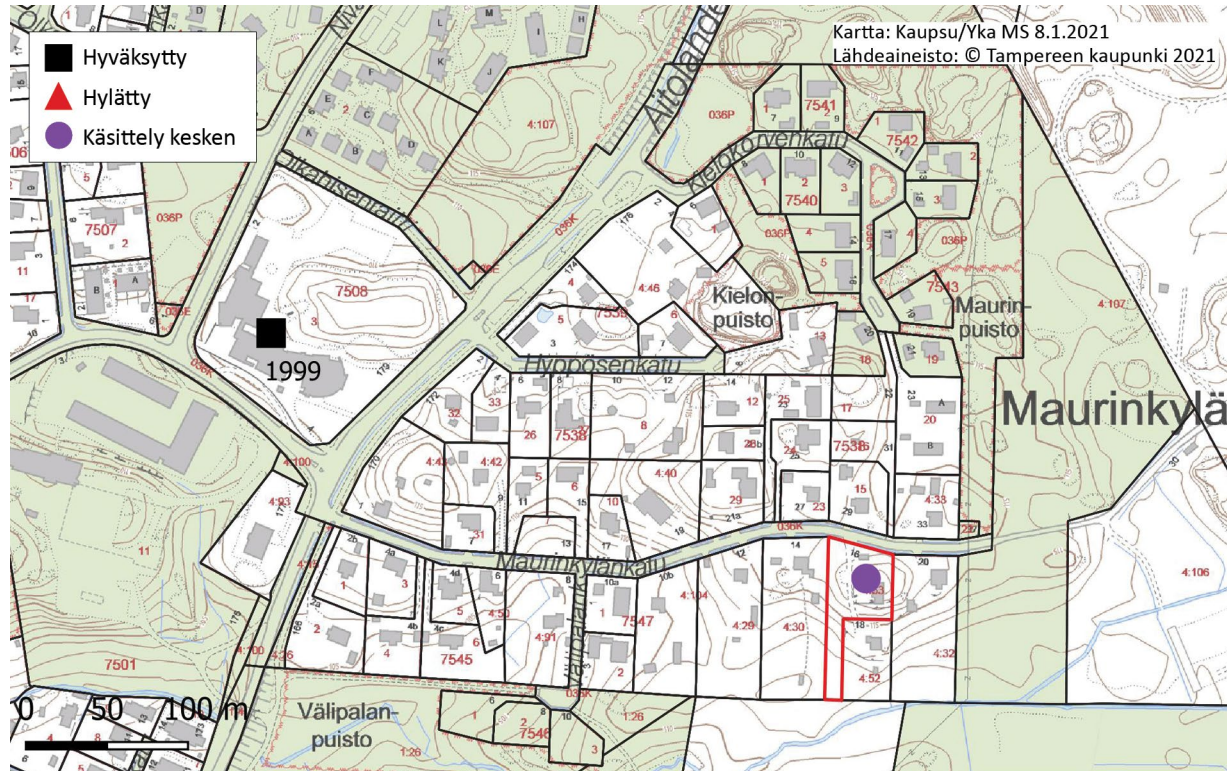


### OHJELLINEN EKOLOGINEN YHTEYS

Yhteydellä on merkitystä eliölajien liikkumiselle ja luonnon monimuotoisuuden säilymiselle. Ekologisen yhteyden jatkuvuus ja kytkeytyminen keskuspuistoverkostoon tulee turvata. Maisemaa muuttava maanrakennustyö, puiden kaataminen tai muut näihin verrattavat toimenpiteet ovat luvanvaraisia kuten MRL128 §:ssä on säädetty.

Tarkemman suunnittelun yhteydessä tulee huomioida arvokkaat luontokohteet sekä varmistaa, että ekologinen yhteys säilyy mahdollisimman leveänä, puustoisena ja luonnon olosuhteiltaan monipuolisena.

## Ote poikkeuslupatilannekartasta



## Hankkeen asemapiirros

